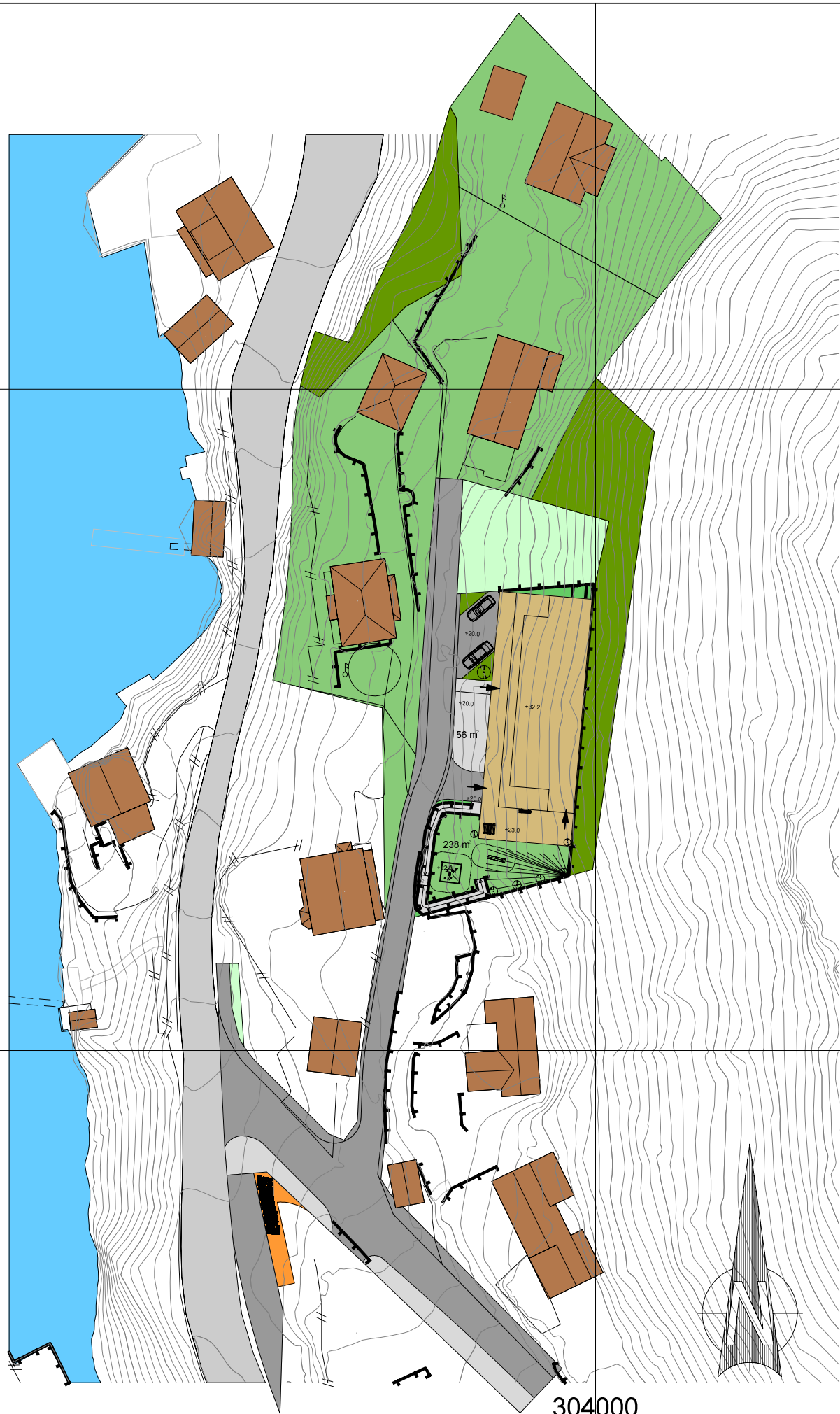


6712900

6712800



Tegnforklaring

Flater

- Beplantning
- Eksisterende bygninger
- Gangveg/gangareal
- Grønnstruktur
- Havneområde i sjø
- Lekeplass
- Planlagt blokk
- Privat uteoppholdsareal
- Regulert veg/innkjørsel planlagt bebyggelse
- Vegkant (og vegflate)
- Øvrige kommunaltekniske anlegg

Linjesymbol

- Annet gjerde
- Bygning (og takkant)
- Hekk, ubestemt type
- Loddrett forstøtningsmur
- Regulert tomtegrense

Cruse AS

Åsen 8, Valestrandfossen
Osterøy

Dato
19.01.2017

Konstr./tegnet

Godkjent

Målestokk
1:800

**HP HILLEREN
PROSJEKTERING AS**

Utomhusplan
Gnr.138, bnr.200
Fossilid, Valestrand - Osterøy kommune

Erstatning for:

Erstattet av:

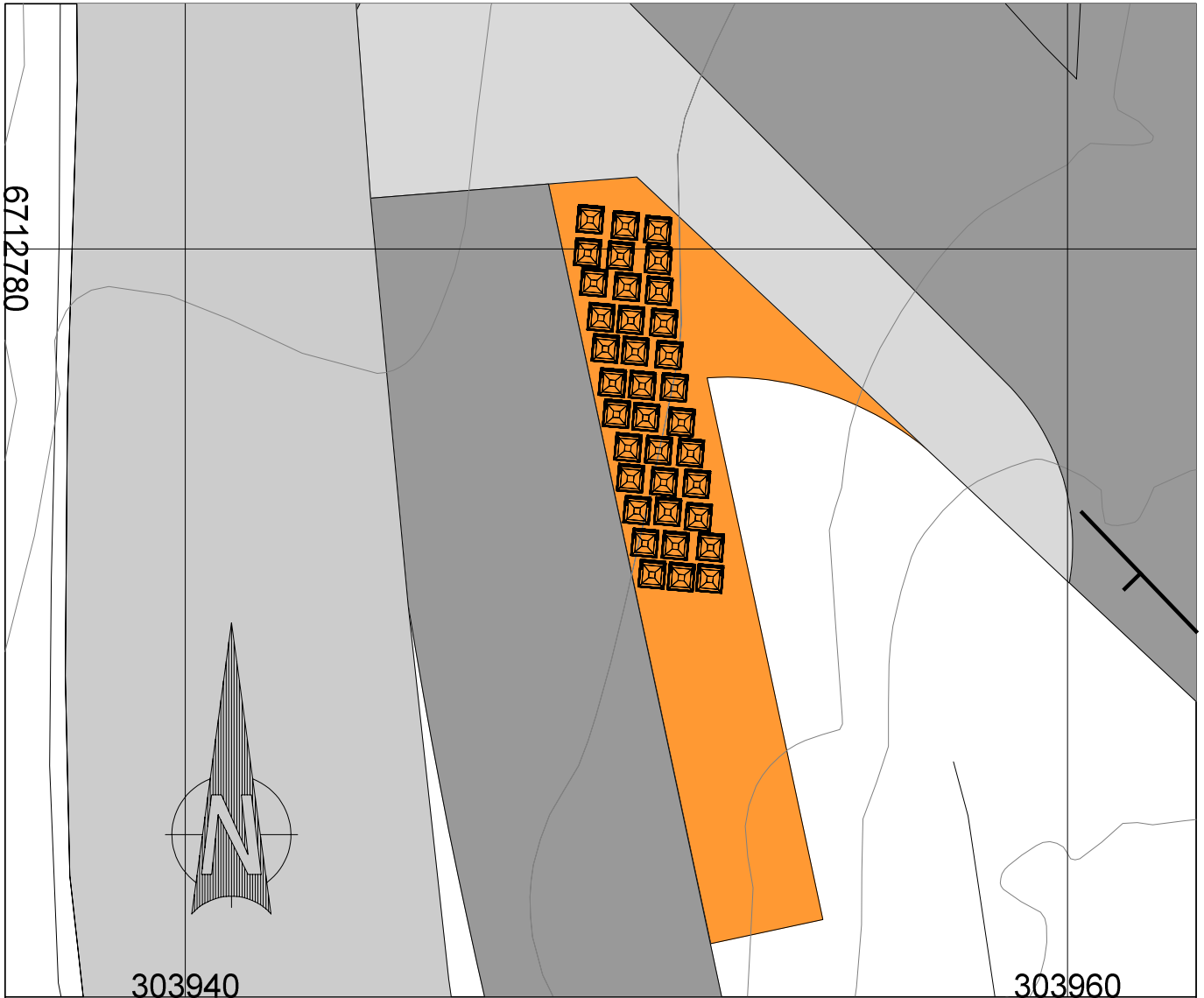
901

Henvisning:

Beregning:

Illustrasjonsprosjekt

304000



Tegnforklaring

Flater

- Beplantning
- Eksisterende bygninger
- Gangveg/gangareal
- Grønnstruktur
- Havneområde i sjø
- Lekeplass
- Planlagt blokk
- Privat uteoppholdsareal
- Regulert veg/innkjørsel planlagt bebyggelse

- Vegkant (og vegflate)
- Øvrige kommunaltekniske anlegg

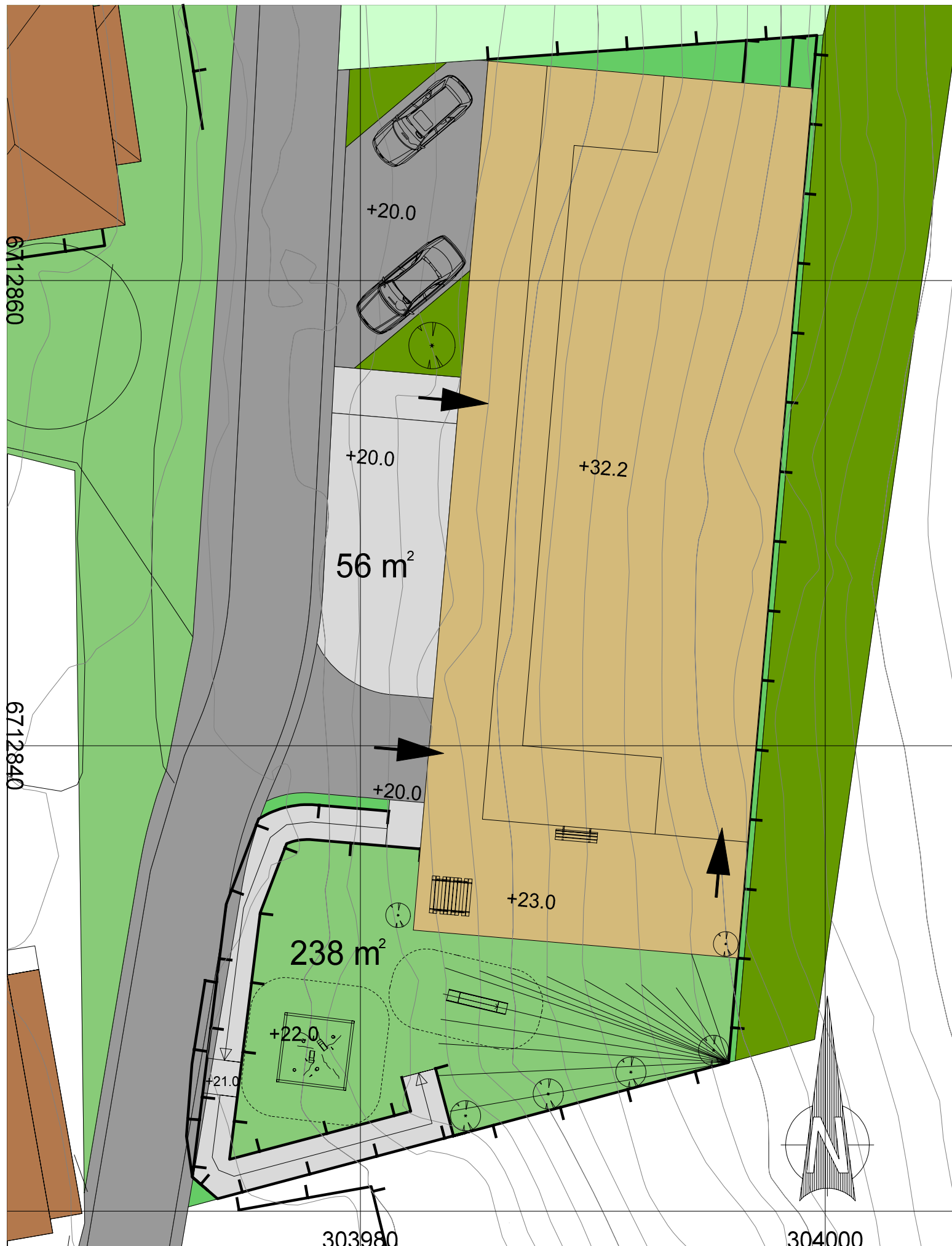
Linjesymbol

- Annet gjerde
- Bygning (og takkant)
- Hekk, ubestemt type
- Loddrett forstøtningsmur
- Regulert tomtegrense

Cruse AS

Åsen 8, Valestrandfossen
Osterøy

Dato	Konstr./tegnet	Godkjent	Målestokk		
25.09.2017			1:150		
<h3>Renovasjon</h3> <p>Gnr: 138 Bnr: 200 Osterøy Kommune</p>				Erstatning for:	Erstattet av:
				<h2>902</h2>	
Henvisning:		Beregning:		<h3>Illustrasjonsprosjekt</h3>	



Tegnforklaring

Flater

- Beplantning
- Eksisterende bygninger
- Gangveg/gangareal
- Grønnstruktur
- Havneområde i sjø
- Lekeplass
- Planlagt blokk
- Privat uteoppholdsareal
- Regulert veg/innkjørsel planlagt bebyggelse
- Vegkant (og vegflate)
- Øvrige kommunaltekniske anlegg

Linjesymbol

- Annet gjerde
- Bygning (og takkant)
- Hekk, ubestemt type
- Loddrett forstøtningsmur
- Regulert tomtegrense

Cruse AS

Åsen 8, Valestrandfossen
Osterøy

Dato	Konstr./tegn	Godkjent	Målestokk
20.11.2017			1:200

HP HILLEREN PROSJEKTERING AS

Utomhusplan
Gnr: 138, Bnr: 200
Fosslid, Valestrand - Osterøy kommune

Erstatning for: Erstattet av:

903

Henvising: Beregning:

Illustrasjonsprosjekt