



X:\nor\oppdrag\Bergen\5202430\BIM\Landkapsplan\byggegrinn 1.dwg - GreEv - Plottet: 2020-04-22, 23:47:19 - XREF = Reguleringsplan\_2020-03-27, TEKST til landskapsplan, 5202430\_Landskapsplan uten kanal, Kartgrunnlag\_bygninger\_2020-03-23 - RAISTER = X:\nor\oppdrag\Bergen\5202430\BIM\LANDKAPSPLAN\POSTER\OK\LOGO.jpg



**TEGNFORKLARING**

- gatetre
- trær som tåler å stå i fuktig grunn
- prydrær
- stauder, dersom skravur antydes blomstringsfarge
- gressbakke /gressplen
- granittdekke, plass
- granittdekke, gangsoner
- barrikadedekke
- armert gress
- bocciabane
- sandlek
- gravemaskiner, fundamenterte
- hengekøye
- lekeutstyr, ulike varianter teksten på planen
- paviljong / scene
- høye bord og barkraker, fundamenterte
- benker
- sittekant / lav mur med bærplanter bak
- trapp
- nye koter
- punkthøyder
- prosjektgrense (rød) byggetrinn (lilla)
- reguleringsplangrense
- åpen kanal, gjelder kun byggetrinn 3

Tegningsnummer	Revisjon
<b>LA-BT1 og BT2</b>	<b>D00</b>

D01	2020-04-22	For godkjenning hos oppdragsgiver	GreEv	KaMon	GreEv
Rev.	Dato	Beskrivelse	Utarbeidet	Fagkontroll	Godkjent

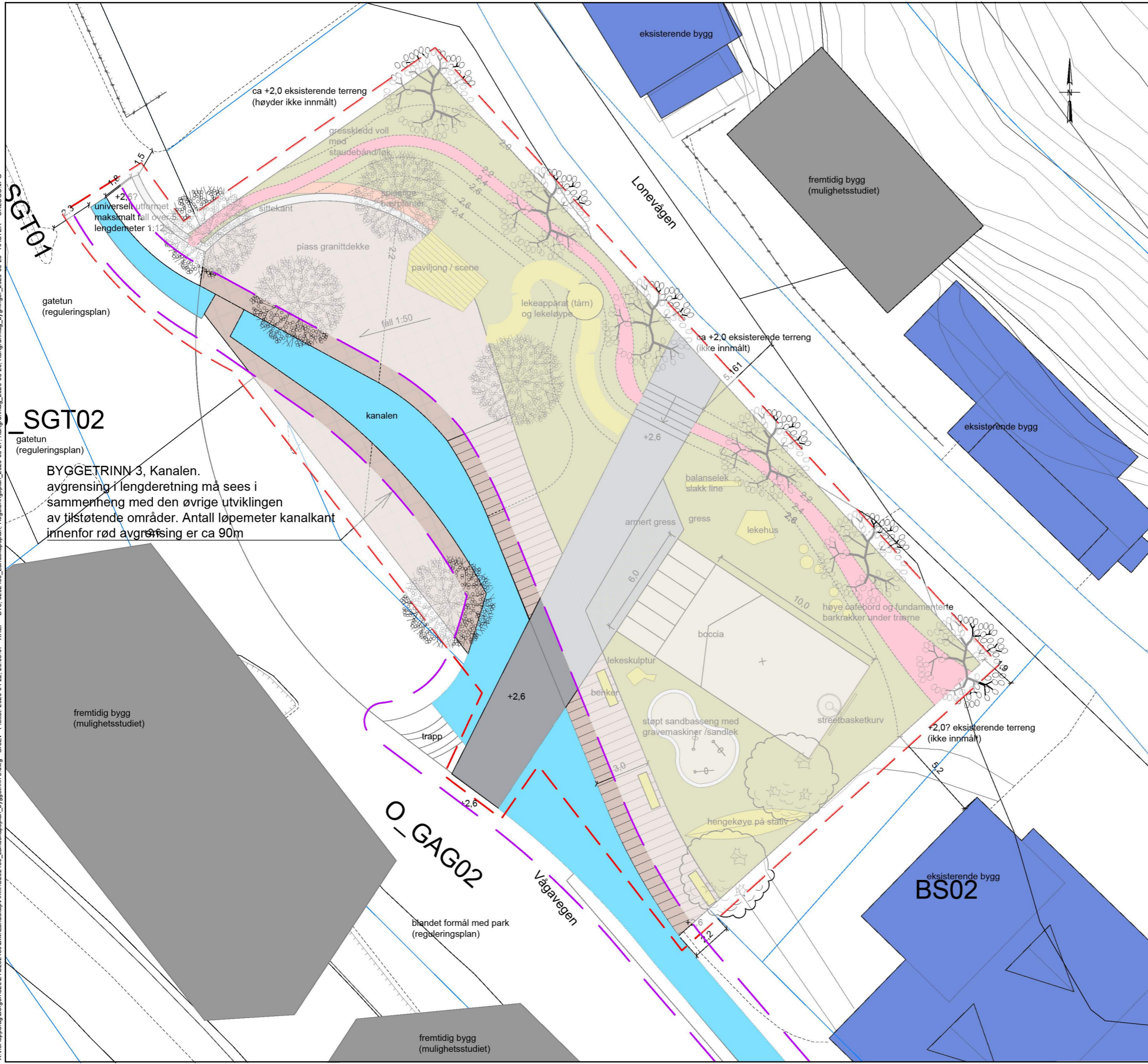
Dette dokumentet er utarbeidet av Norconsult AS som del av det oppdraget som fremgår nedenfor. Opphavsretten tilhører Norconsult AS. Dokumentet må bare benyttes til det formål som oppdragsavtalen beskriver, og må ikke kopieres eller gøres tilgjengelig på annen måte eller i større utstrekning enn formålet tilsier.

Osterøy kommune	Målestokk (gjelder A1)
	<b>1:100</b>

**Lonevågen park**  
 Skisseprosjekt  
 Landskapsplan - BYGGETRINN 1 OG 2

Norconsult	Oppdragsnummer	Tegningsnummer	Revisjon
	5202430	LA-BT1 og BT2	D00

"X:\nor\oppdrag\Bergem\5202430\BIM\Landekapsplan\_byggetrinn 3.dwg - GreEv - Plottet: 2020-04-22; 25.05.07 - XREF = BT3; 5202430\_Landekapsplan\_Reguleringsplan\_2020-03-27; Kartgrunnlag\_bygninger\_2020-03-23; Kartgrunnlag\_2020-03-23; RAISTER = OKLOGO.JPG"



**SGT01**  
gatetun (reguleringsplan)



















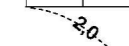




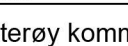
**SGT02**  
gatetun (reguleringsplan)

**BYGGETRINN 3, Kanalen.**  
avgrønsing i lengderetning må sees i sammenheng med den øvrige utviklingen av tilstøtende områder. Antall løpemeter kanalkant innenfor rød avgrønsing er ca 90m

**O\_GAG02**  
blandet formål med park (reguleringsplan)

**BS02**  
eksisterende bygg


**TEGNFORKLARING**

-  gatetre
-  trær som tåler å stå i fuktig grunn
-  prydrær
-  stauder, dersom skraver antydes blomstringsfarge
-  gressbakke / gressplen
-  granittdække, plass
-  granittdække, gangsoner
-  barrikadedække
-  armert gress
-  bocciabane
-  sandlek
-  gravemaskiner, fundamenterte
-  hengekøye
-  lekeutstyr, ulike varianter teksten på planen
-  paviljong / scene
-  høye bord og barkraker, fundamenterte
-  benker
-  sittekant / lav mur med bærplanter bak
-  trapp
-  nye koter
-  punkthøyder
-  entreprisegrense
-  reguleringsplangrense
-  åpen kanal, gjelder kun byggetrinn 3

Tegningsnummer	Revisjon
<b>D00</b>	

D01	2020-04-22	For godkjenning hos oppdragsgiver	GreEv	KaMon	GreEv
Rev	Dato	Beskrivelse	Utarbeidet	Fagkontroll	Godkjent

Dette dokumentet er utarbeidet av Norconsult AS som del av det oppdraget som fremgår nedenfor. Opphavsretten tilhører Norconsult AS. Dokumentet må bare benyttes til det formål som oppdragsavtalen beskriver, og må ikke kopieres eller gøres tilgjengelig på annen måte eller i større utstrekning enn formålet tilsier.

 Osterøy kommune	Målestokk (gjelder A1)
	<b>1:100</b>

**Lonevågen park**  
Skisseprosjekt  
Landskapsplan - BYGGETRINN 3

Norconsult 	Oppdragsnummer	Tegningsnummer	Revisjon
	5202430	LA-BT3	D00