




TEGNFORKLARING

-  Eks. eiendomsgrenser
-  Regulert kommunalt fortau = 1847m²
-  Regulert kommunal veg = 4634m²

Rev.	Dato	Sign.	Revisjonen gjelder		
Oppdragsgiver			Rønhovde Eiendom AS		
Prosjekt			Rønhovde bustadområde. VVA-anlegg		
Oversikt kommunalt veganlegg			Tegn.	Kontr.	Godkj.
			BN	ANH	
			Dato: 10.01.2022		
			Målestokk: 1:2000/A3		
			Prosjektnr. 17043		
			Tegningsnr. B91		
			Kanalveien 5 5068 Bergen Tlf. 55 59 82 60 e-post: post@haugenvva.no		

