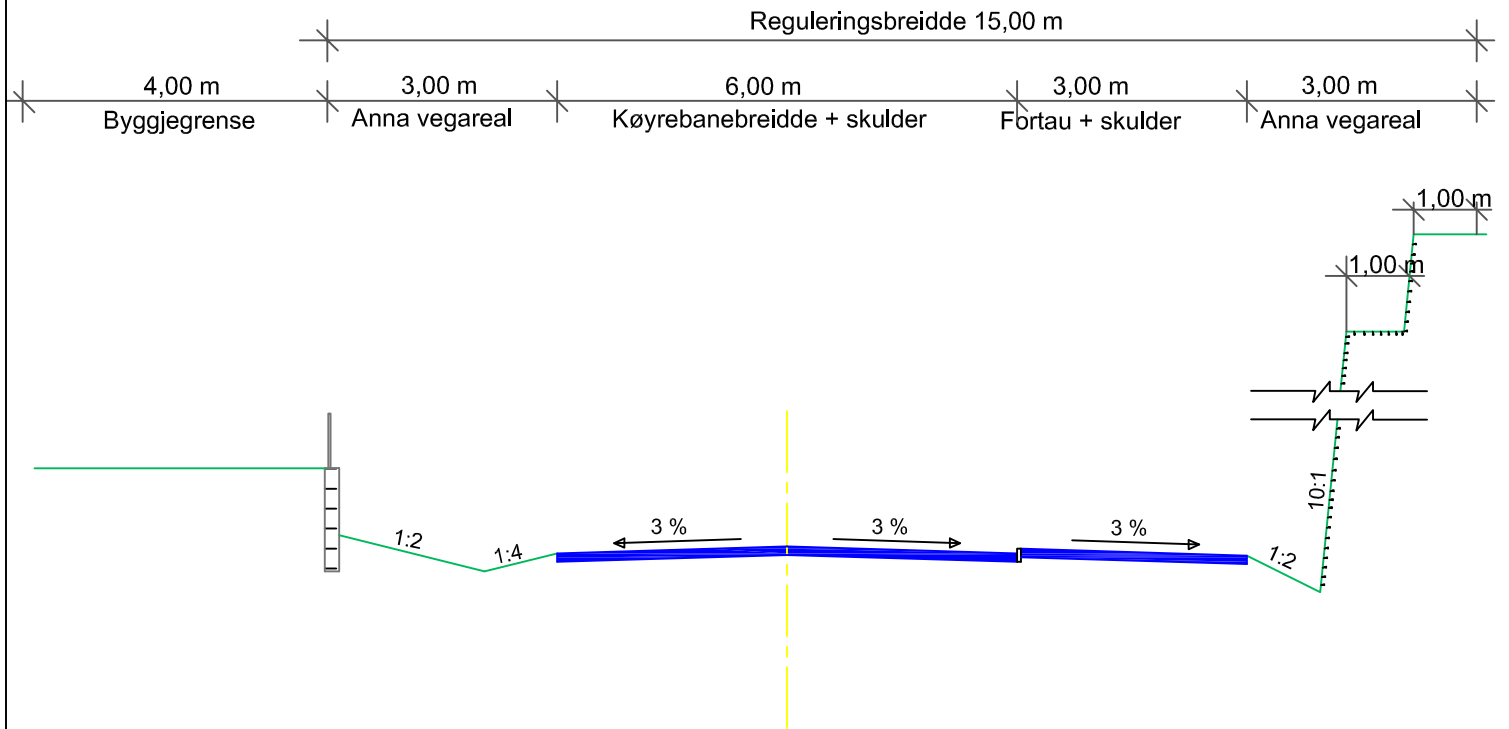


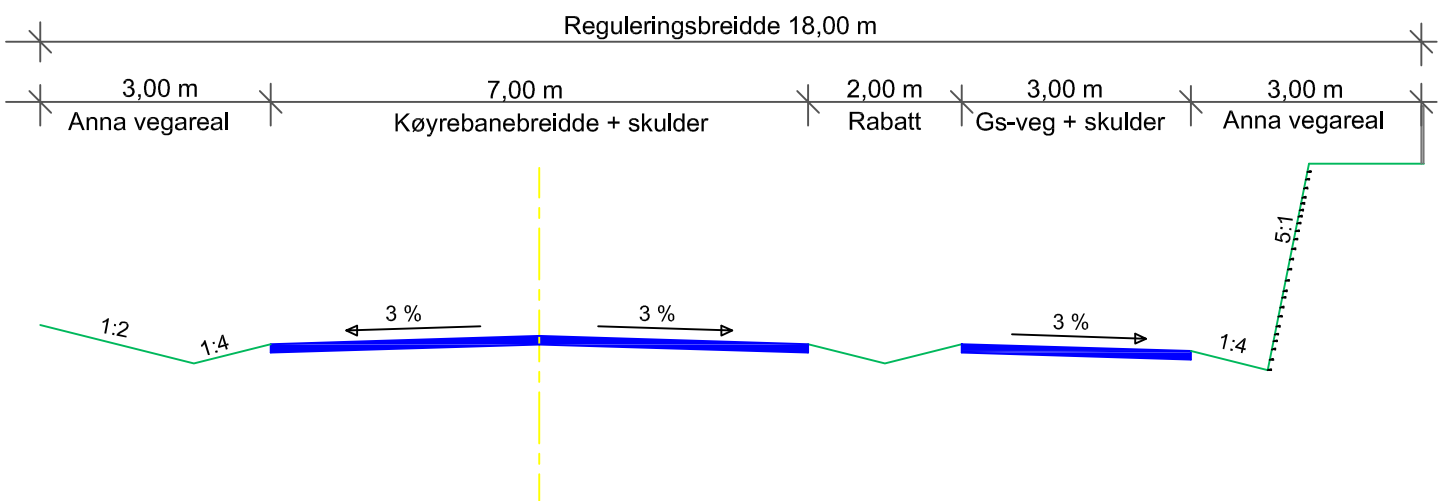
# Tverrprofil

Jamfør punkt 3.3

## Samleveg Sa1 med fortau < 250 bueiningar



## Samleveg Sa2 med gang-/sykkelveg: >250 bueiningar m.m



Tverrprofil

Samleveg

Vedlegg:

1

Mål:

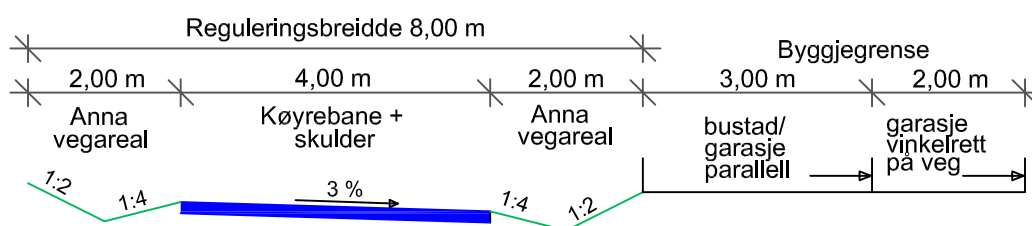
1:100

Vegnorm Hordaland 2015


# Tverrprofil

Jamfør punkt 3.4

## Tilkomstveg A1 < 50 bueiningar



## Tilkomstveg A2: > 50 bueiningar



Tverrprofil

Tilkomstveg

Vedlegg:

2

Mål:

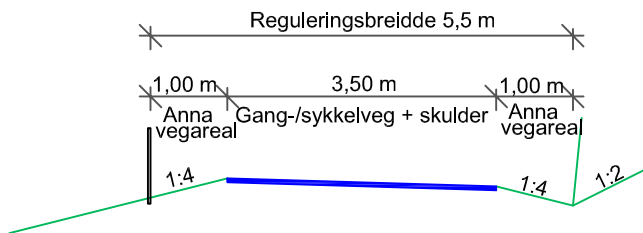
1:100

Vegnorm Hordaland 2015

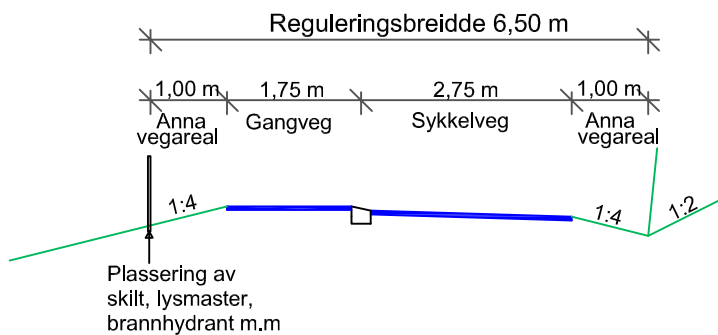
# Tverrprofil

Jamfør punkt 3.5 og 3.6

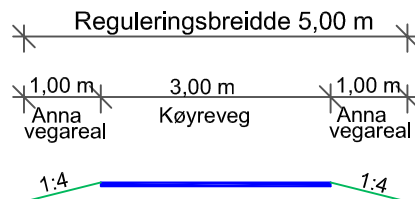
## Gang-/sykkelveg, stiging < 8 %



## Overordna gang-/sykkelveg, stiging > 8 %



## Privat veg



Tverrprofil

Gang- /sykkelveg  
Privat veg

Vedlegg:

3

Mål:

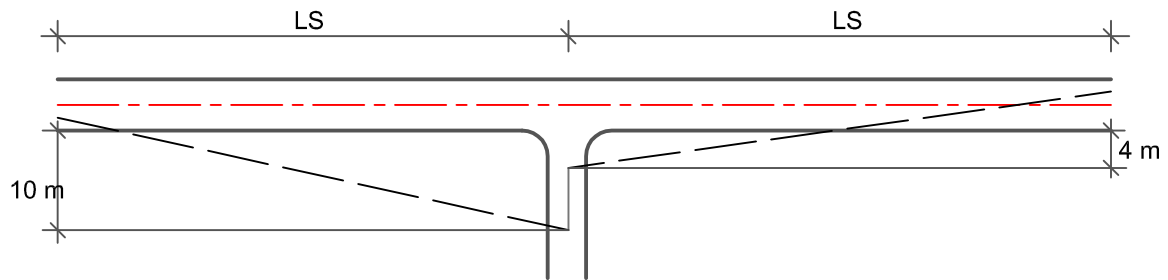
1:100

Vegnorm Hordaland 2015

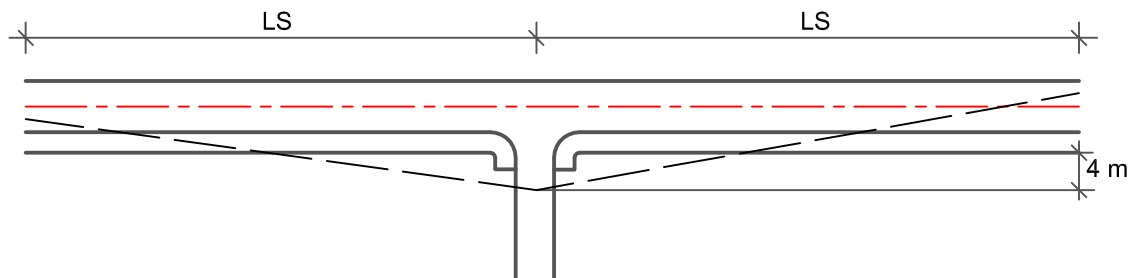
# Frisiktsoner til samleveggar

Jamfør punkt 3.8

## Samleveg



## Samleveg med gang-/sykkelveg/fortau



Frisiktsoner	
Fart	LS
30 km/t	30 m
40 km/t	48 m
50 km/t	65 m
60 km/t	85 m

Frisiktsone

Samleveg

Vedlegg:

4

Måt:

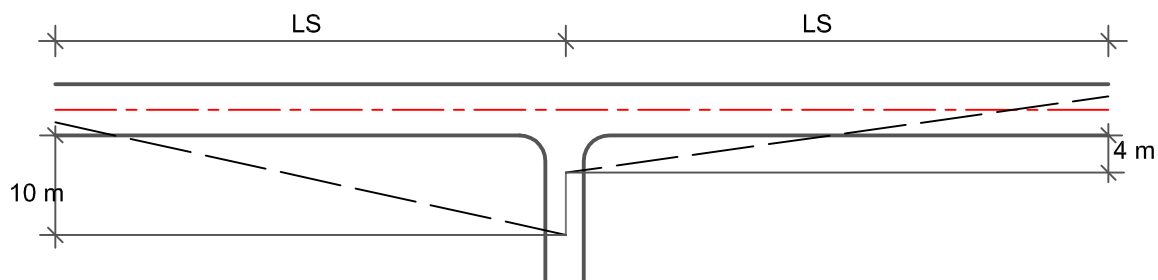
Ikkje i målestokk

Vegnorm Hordaland 2015

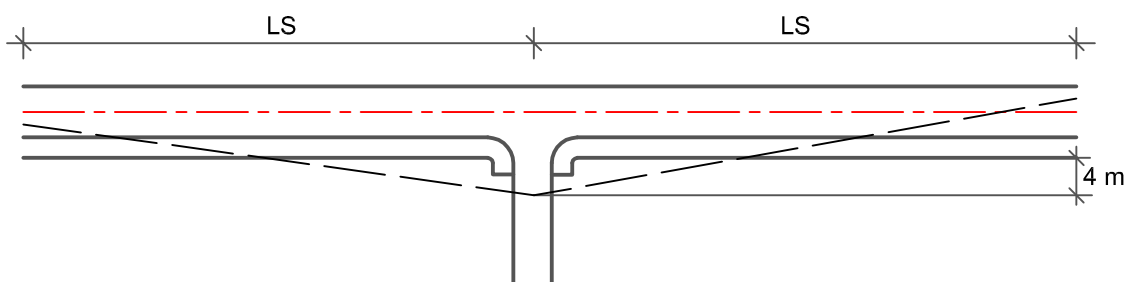
# Frisiktsoner til tilkomstvegar

Jamfør punkt 3.8

## Tilkomstveg A1-veg



## Tilkomstveg A1-veg med fortau



Frisiktsoner	
Fart	LS
30 km/t	30 m
40 km/t	48 m
50 km/t	65 m
60 km/t	85 m

Frisiktsone

Tilkomstveg

Vedlegg:

5

Måt:

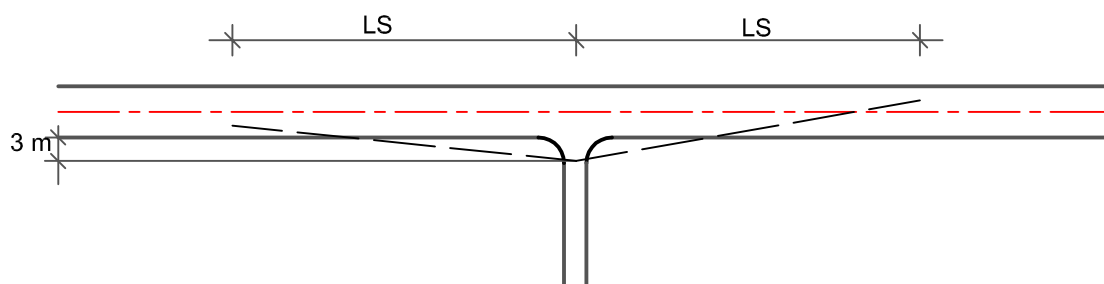
Ikkje i målestokk

Vegnorm Hordaland 2015

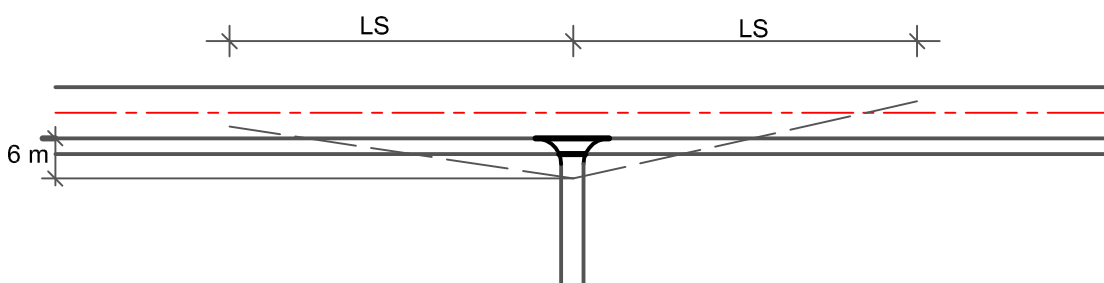
# Frisiktsoner til avkøyrslle med mindre enn 10 bueiningar

Jamfør punkt 3.8

Avkøyrslle



Avkøyrslle med nedsenka fortau



Frisiktsoner	
Fart	LS
30 km/t	30 m
40 km/t	48 m
50 km/t	65 m
60 km/t	85 m

Frisiktsone

Avkøyrslle

Vedlegg:

6

Måt:

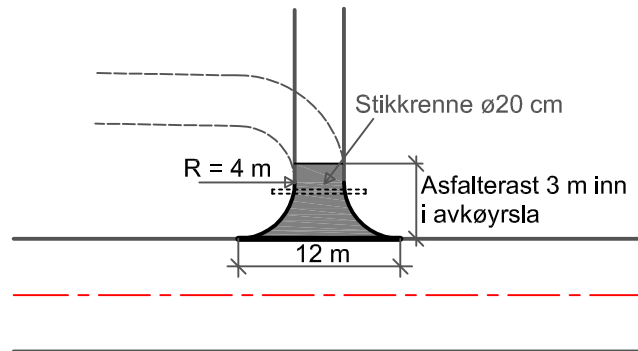
Ikkje i målestokk

Vegnorm Hordaland 2015

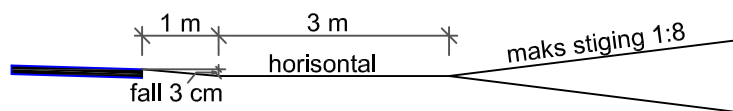
# Detaljteikningar for avkøyrslø

Jamfør punkt 4.8

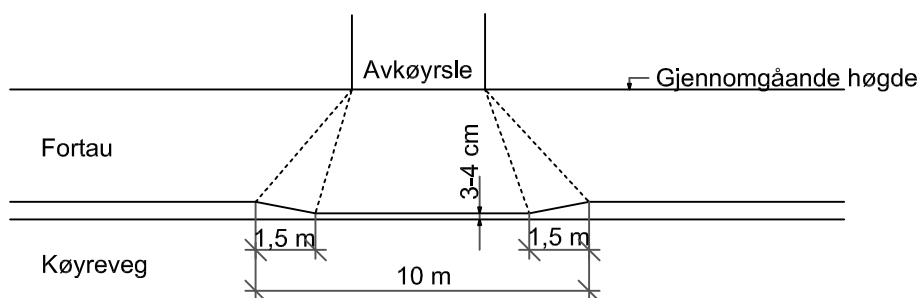
## Detaljteikning for avkøyrslø



## Lengdeprofil for avkøyrslø



## Avkøyrslø over fortau



Frisiktsone

Detaljteikning for avkøyrslø

Vedlegg:

7

Mål:

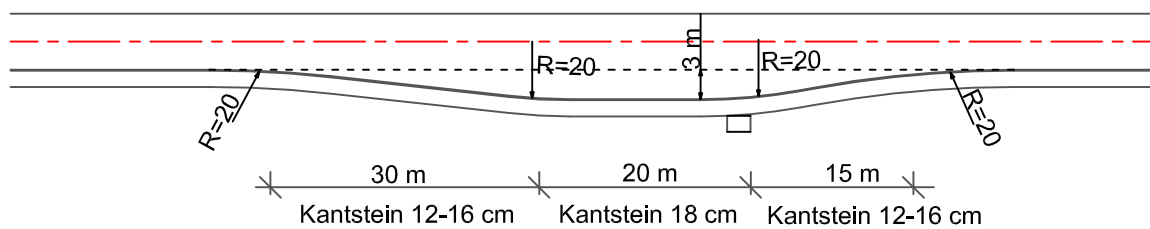
Ikkje i målestokk

Vegnorm Hordaland 2015

# Busslomme

Jamfør punkt 3.9

## Busslomme



Busslomme  
Nedsenka kantstein

Vedlegg:

8

Mål:

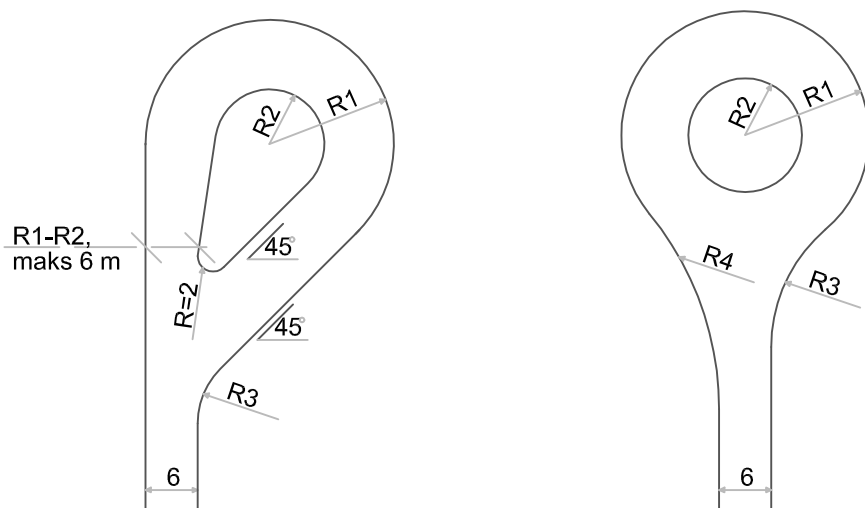
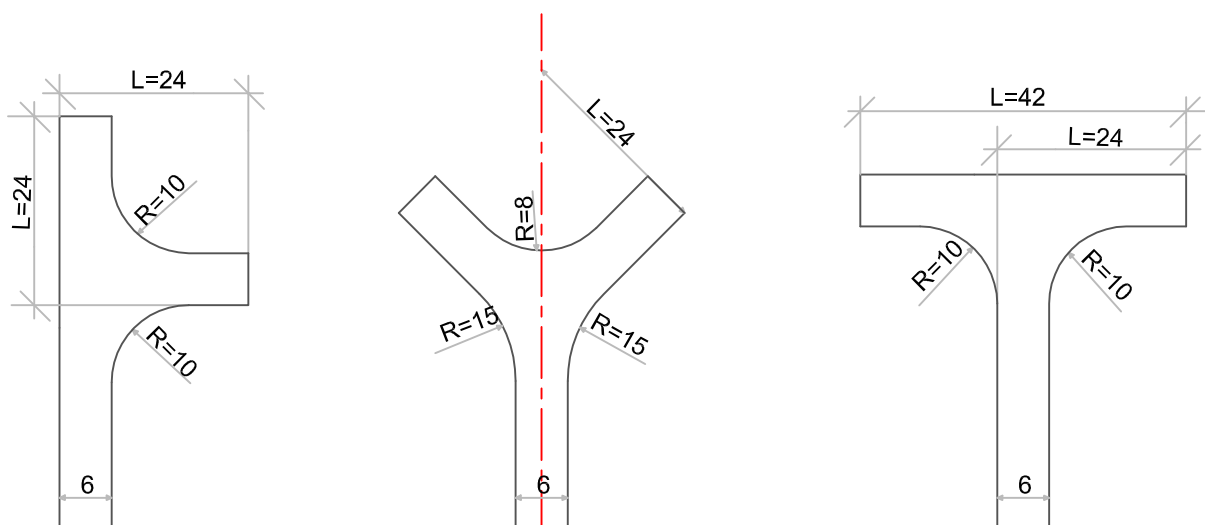
Ikkje i målestokk

Vegnormal Hordaland 2015



# Snuplassar

Jamfør punkt 3.12



Dim. køyrety	Radiar			
	R1	R2	R3	R4
SP	13	5	20	40
L	12	6	15	35
LL	10	6	12	15

Snuplassar

Vedlegg:

9

Måt:

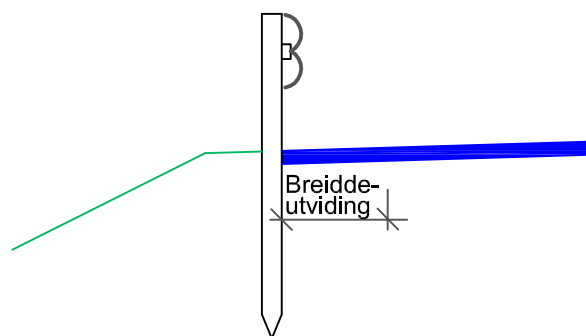
Ikkje i målestokk

Vegnorm Hordaland 2015

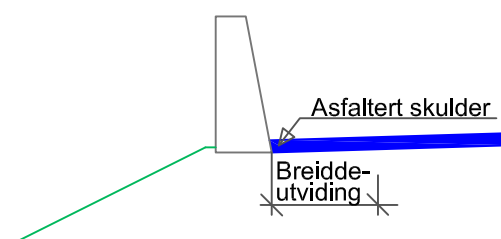
# Rekkverk og skiltstolpefundament

Jamfør punkt 4.11

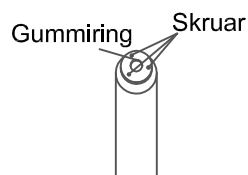
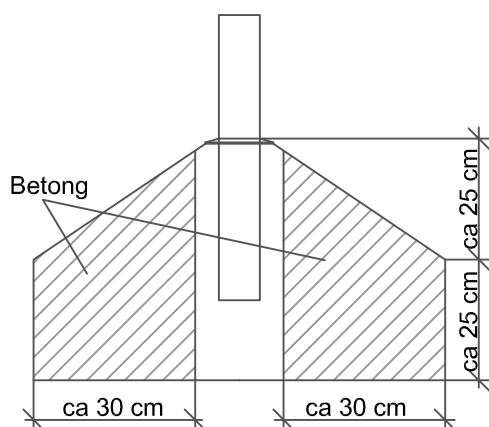
## Plassering av rekkverk



## Plassering av betongrekkverk



## Skiltstolpefundament



Stolpe-diameter 60 mm  
Stolpedjupne 35 cm

Rekkverk og  
skiltstolpefundament

Vedlegg:

10

Mål:

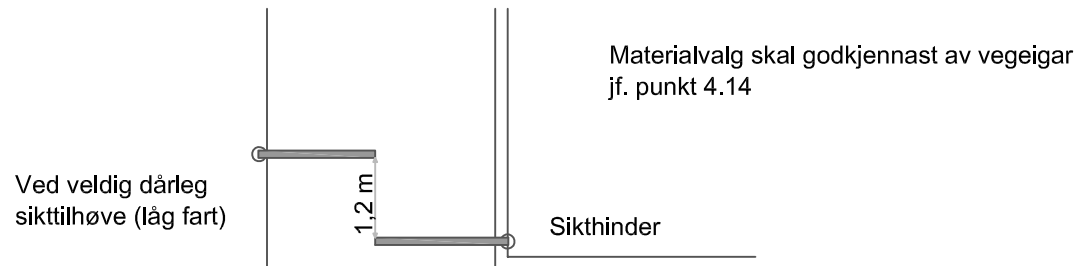
Ikkje i målestokk

Vegnormal Hordaland 2015

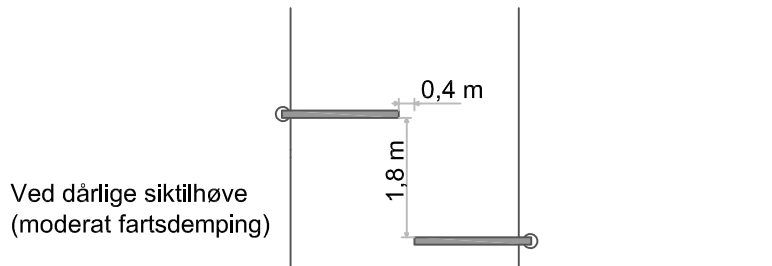
# Sluser

Jamfør punkt 4.14

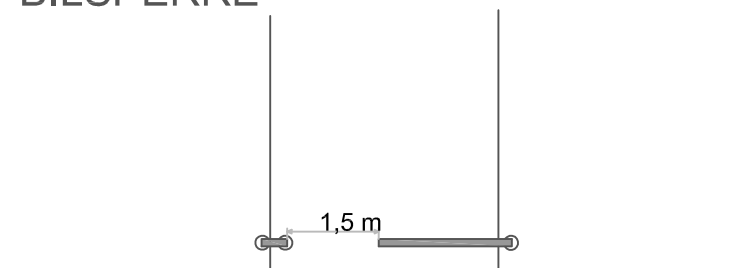
## SYKKELSLUSE



## SYKKELSLUSE



## BILSPERRE



Sluser

Sykkelsluser  
Bilsperre

Vedlegg:

11

Mål:

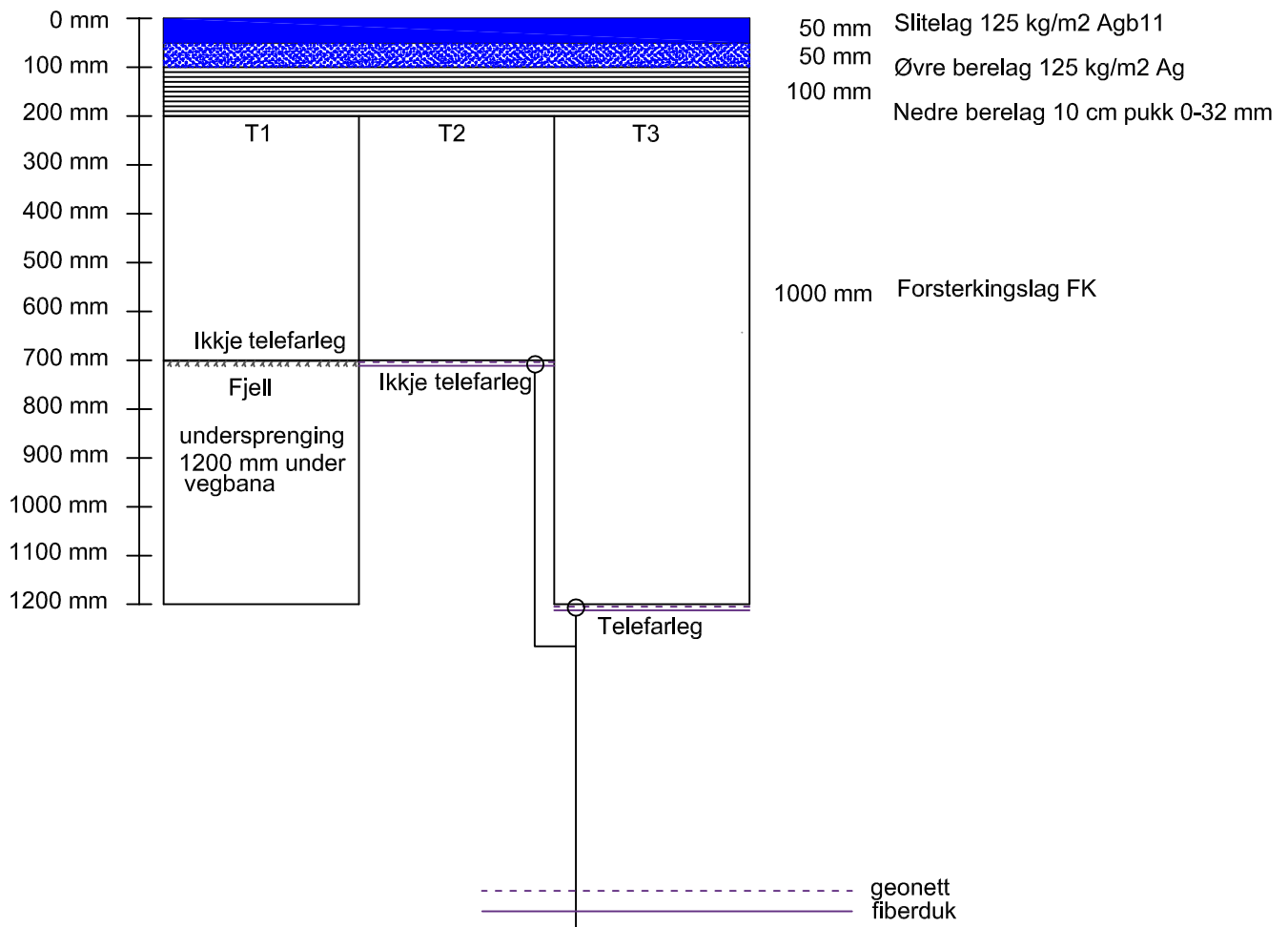
Ikke i målestokk

Vegnormal Hordaland 2015

# Vegoverbygging

Jamfør punkt 4.1

## Samleveg



Vegoverbygging

Samleveg

Vedlegg:

12

Mål:

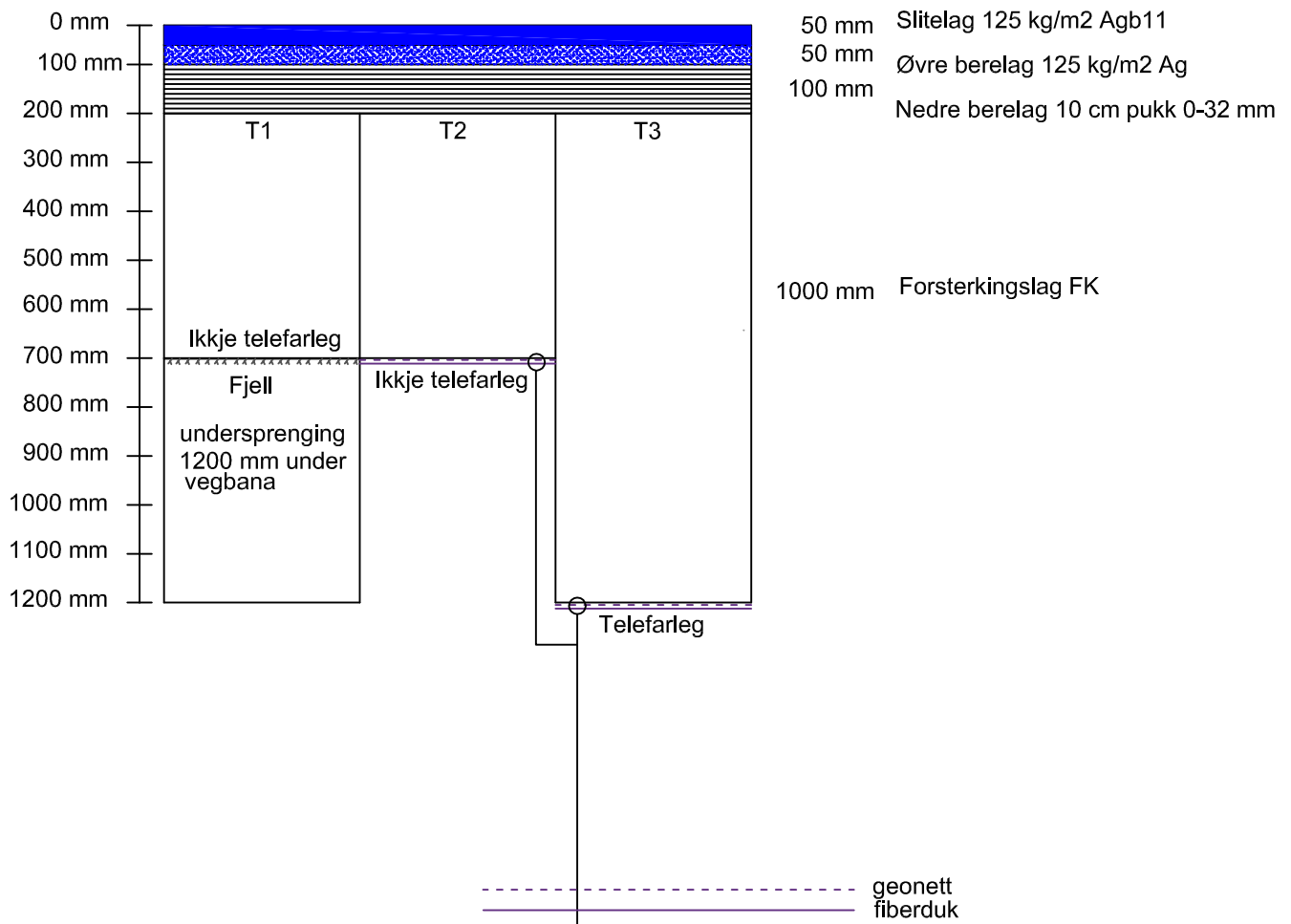
Ikkje i målestokk

Vegnorm Hordaland 2015

# Vegoverbygging

Jamfør punkt 4.1

## Tilkomstveg



Vegoverbygging Tilkomstveg	Vedlegg: 13
	Mål: Ikkje i målestokk
Vegnorm Hordaland 2015	